Правила землепользования и застройки городского округа ЗАТО Свободный

Фрагмент карты градостроительного зонирования территории ГО ЗАТО Свободный применительно к территории пос. Свободный

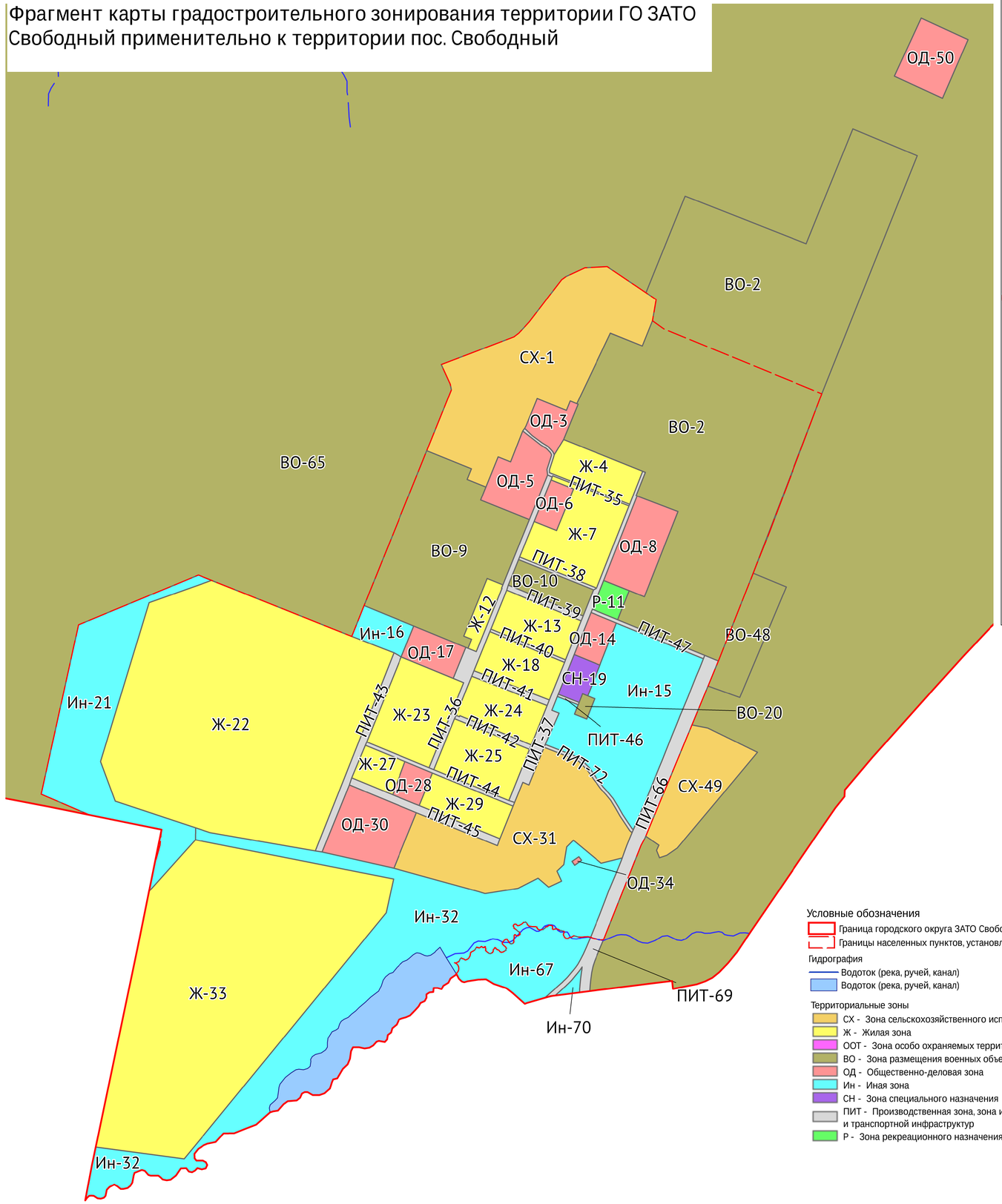

Условные обозначения

- Граница городского округа ЗАТО Свободный
- Границы населенных пунктов, установленных генеральным планом

Гидрография

- Водоток (река, ручей, канал)
- Водоток (река, ручей, канал)

Территориальные зоны

- СХ - Зона сельскохозяйственного использования
- Ж - Жилая зона
- ООТ - Зона особо охраняемых территорий
- ВО - Зона размещения военных объектов
- ОД - Общественно-деловая зона
- Ин - Иная зона
- СН - Зона специального назначения
- ПИТ - Производственная зона, зона инженерной и транспортной инфраструктур
- Р - Зона рекреационного назначения

Фрагмент карты градостроительного зонирования территории ГО ЗАТО Свободный

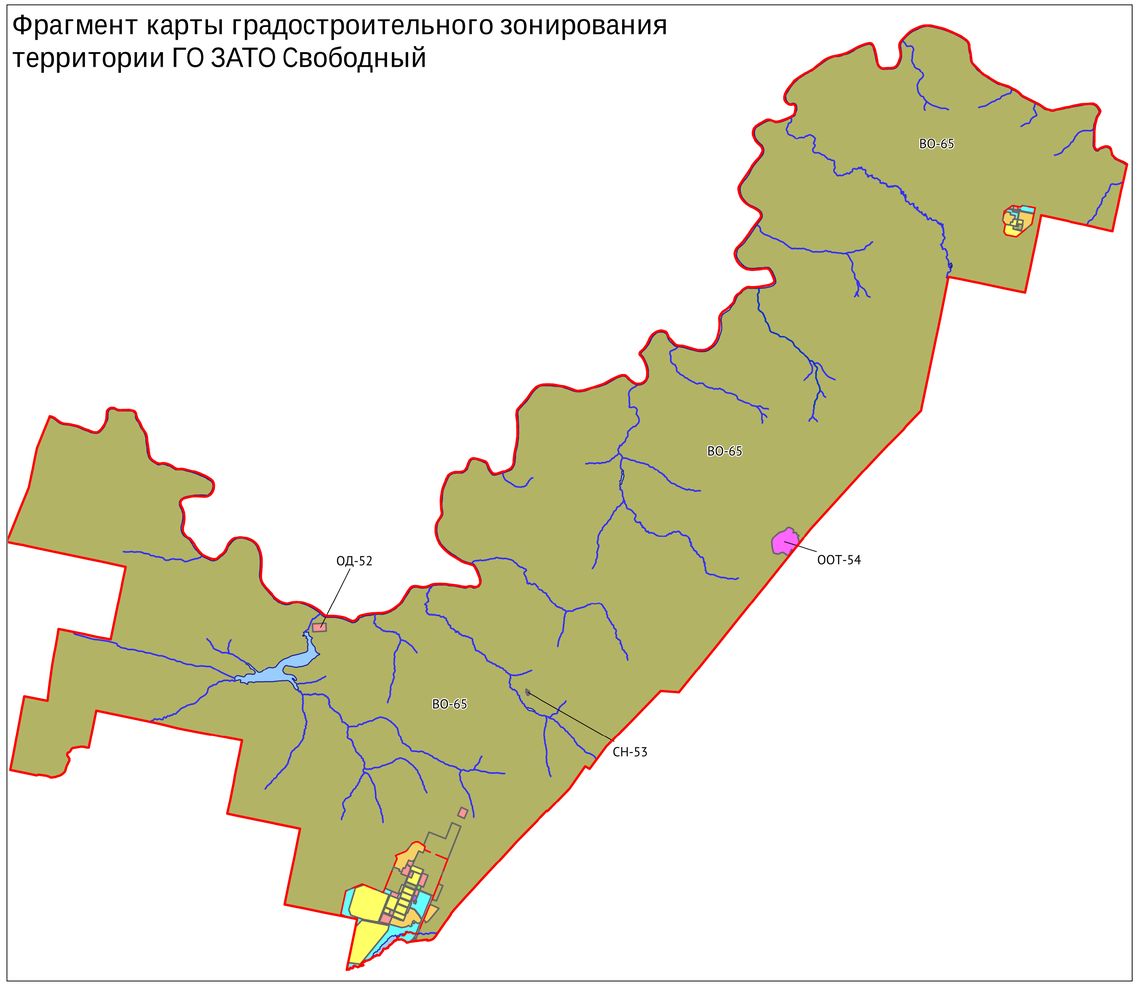
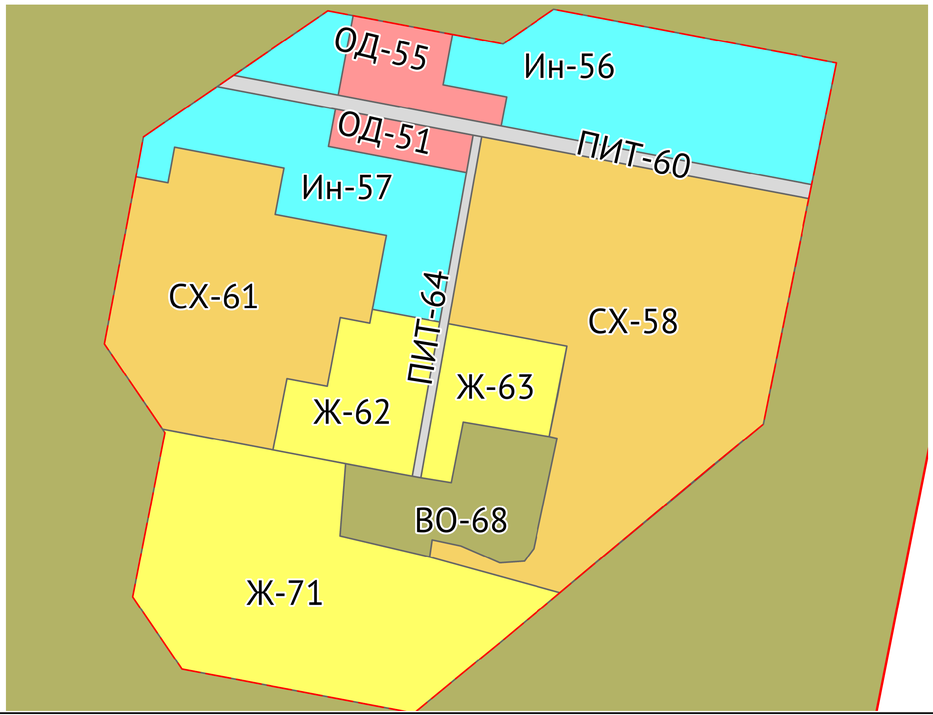
Фрагмент карты градостроительного зонирования территории ГО ЗАТО Свободный применительно к территории микрорайона ул. Зелёная